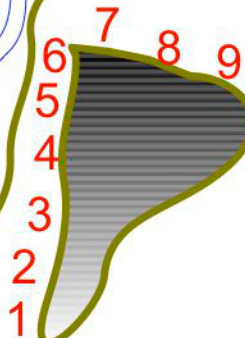
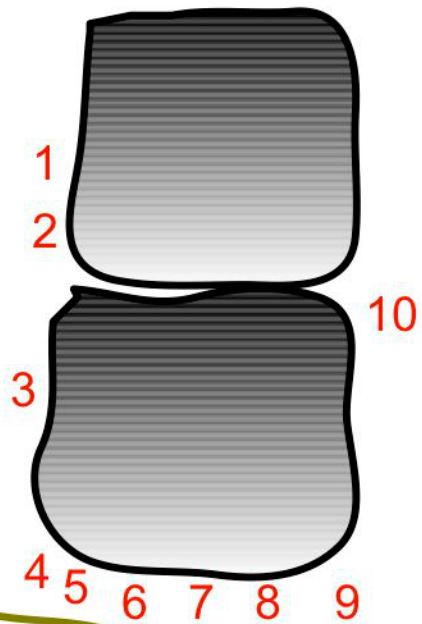


Paese di Coi

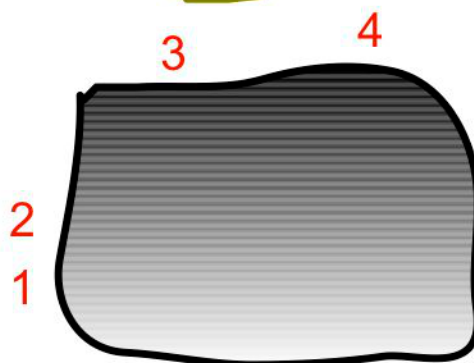
MASSI DI COI

Strada sterrata

1-6c+
2-7a
3-7c
4-5c
5-5b
6-5c
7-7b+
8-7a+
9-5c
10-5a



1-4b
2-4c
3-6b
4-6b+
5-6b
6-6a+
7-7a
8-6c+
9-5c



1- nl
2- 8a (?)
3- 8a/b (?)
4- nl

Avvicinamento: dal paese di Coi svoltare a sinistra per Pian delle Mandre, sentiero 473, da qui parcheggiare e seguire la strada sterrata principale e dopo la fontana tenere la sinistra e svoltare sulla prima strada a destra (20-25 minuti).